

UNION CYCLOTOURISTE BERGERACOISE

Localité	A Route N-O	Km Partiel	Km Total	Observations
BERGERAC	D709	0	0	
Bout des Vergnes	D34	2	2	
Prignonrieux		6	8	
Carf D4		4	12	
Les Féroux		4,5	16,5	
Barrat		3,6	20,1	
Le Fleix		3,9	24	
Le Sac	D130E9	0,9	24,9	
		3,2	28,1	
Traversée D936		3,9	32	
Gardonne	D15	4	36	
Le Maine		3,6	39,6	
La Ferrière	D 14	1	40,6	
Carref. C1 / D14		2	41,6	
Le Monteil		5,4	46	
Les Doris		3,2	44,8	
St Laurent des Vignes		5,7	51,7	
Les Martras		0,9	52,6	
BERGERAC		6,1	58,7	

Déniv. 219 m Niv.0 Open runner 9376445

N° 110

Localité	B Route N-O	Km Partiel	Km Total	Observations
BERGERAC	D936	0	0	
Les Martras		5,2	5,6	
St Laurent de Vignes		1,9	7,5	
Les Doris		2,5	10	
Le Monteil		2,6	12,6	
Carref. D 14 / C1		4,6	17,2	
La Ferrière		1	18,2	
Le Maine		1,1	19,3	
Gardonne		3,3	22,6	
Traversée D936		4,3	26,9	
St Avit St Nazaire		2,8	29,7	
Le Sac		2,9	32,6	
Le Fleix		1,2	33,8	
Barrat		3,5	37,3	
Les Féroux		3,7	41	
Carref. D4		4,5	45,5	
Prignonrieux		4,9	50,4	
Bout des Vergnes		5,8	56,2	
BERGERAC		2,1	58,3	

Déniv. 156 m Niv.0 Open runner 10614116

N° 110bis

UNION CYCLOTOURISTE BERGERACOISE

Localité	A Route O	Km Partiel	Km Total	Observations
BERGERAC	D936	0	0	
Bout des Vergnes ←		2	2	à gauche
Rond Point D 709	D13	1	3	
A droite chemin de Bellevue	VO	1,2	4,2	Direc La Carbonnière
Carref à droite		1,6	5,8	
Carref C10	C10	0,2	6	à gauche direction Le Tuquet
Direction Touterive		0,5	6,5	
Ginestet →		3	9,5	
Lunas →		2,5	12	
Bosset →	D16	5,8	17,8	
Caref			17,8	
Carref D16		0,2	18	Direc St Gély
Carref D20 avant St Gély	VO	4,5	22,5	en face
Eglise		0,2	22,7	à gauche
Cimetière		0,3	23	
St Sernin	C4	3	26	Direc St Gély
Carref D20 →	D20	3,3	29,3	à droite
Carref D20 / D13	D13	2,7	32	à gauche direction St Martial d'Art
Peymilou	D13	13	45	
Rond Point D 709	D34	4,4	49,4	
à gauche Rue Paul Bousquet		0,9	50,3	
Carref D 709E4		0,7	51	Rue Claude Bernard
à droite Rue Fustel de Coulanges		0,5	51,5	
à droite Rue Rouget de l'Isle		1	52,5	
BERGERAC Jules Ferry		1,5	54	

Déniv. 540 m Niv.2 Open runner 12753004

UNION CYCLOTOURISTE BERGERACOISE

Localité	A Route O	Km Partiel	Km Total	Observations
BERGERAC		0	0	
Rue de la Boetie ←		2	2	à gauche
Carref. Rue Claude Bernard		1	3	
A droite Rte de La Force		1,2	4,2	
Rond Point D 709	D13	1	5,2	Direc Peymilou
Peymilou	D13	4	9,2	
Carref D13 / D20 →	D20	13,2	22,4	
Carref D20 ←		2,5	24,9	Direc Beaupouyet
St Sernin →	C4	3,4	28,3	Direc St Géry
St Géry		3,5	31,8	
Bosset		4,7	36,5	
Eglise →	VO	5,8	42,3	à droite
Lunas ←		0,2	42,5	à gauche direction Chateau
Rond Point Ginestet		2,1	44,6	
Cabanétas		1,4	46	
Carref. VO →		2	48	Direc Croux
Carref VO / D13 ←		2	50	
Rond Point D 709	D34	1,2	51,2	
à gauche Chemin de la Mouline		0,3	51,5	
Bout des Vergnes Carref D709 E4 →		0,8	52,3	à droite
à gauche Rue Claude Bernard		0,2	52,5	
à droite Rue Fustel de Coulanges		0,7	53,2	
BERGERAC Jules Ferry		1,5	54,7	

Déniv. 530 m Niv.2 Open runner 16035944

UNION CYCLOTOURISTE BERGERACOISE

Localité	A Route O	Km Partiel	Km Total	Observations
BERGERAC		0	0	
Rond Point Président Wilson ⬆		0,4	0,4	
à droite Rue Mercier		0,3	0,7	
Salle Anatole France		1,1	1,8	
Voie verte		0,2	2	
Carref D660 ⬆		3	5	en face vers pont des Gilets
Carref D37 ⬅		1,2	6,2	à gauche vers Cours de Pile
Rd Point Cours de Pile		0,3	6,5	
Cours de Pile	D37	1	7,5	
St Germain et Mons ➡		4,2	11,7	
a gauche	C203	1,4	13,1	Carrefour à gauche direction Verdon
Port de Couze		2,2	15,3	Traversée du canal
St Agne		1,6	16,9	à droite
Carref D37 ➡	D37	0,4	17,3	
Lanquais	D37	3,5	20,8	à gauche
Couze et St Front ⬅	D37	3	23,8	à gauche
Carref. D660 ↙		0,7	24,5	
Rt de St Sulpice ⬅		0,3	24,8	à gauche
Baneuil		2,5	27,3	à gauche
Cause de Clérans		2,8	30,1	
Liorac sur Louyre ⬅	D32	4,9	35	
Carref. D32 / C3		6,6	41,6	Direction Lembras
Passage sur la N21		2,2	43,8	
Pombonne ⬅		3,3	47,1	
Vers La Catte		0,2	47,3	
La Catte		2	49,3	
BERGERAC Jules Ferry		2,6	51,9	

Déniv. 410 m Niv.2 Open runner 16117470

UNION CYCLOTOURISTE BERGERACOISE

Localité	A Route O	Km Partiel	Km Total	Observations
BERGERAC		0	0	
Pont Pimont ➡		1,5	1,5	
Carref D936 E1/D19	D19	1,5	3	
St Aubin de Lanquais ➡	D21	10,8	13,8	à droite direction Issigeac
Issigeac ←	D25	6,2	20	à gauche direction Beaumont
Carref D25/D19 ←	D19	9	29	à gauche direction Faux
Carref D19/C4	C4	0,8	29,8	Direction Monsac
Monsac		3,8	32,8	
Bayac ←	D660	4,2	37	à gauche
Couze et St Front ←	D37 E1	3,5	40,5	à gauche direction Varennes
a droite chemin de la source	VO	0,9	41,4	
Varennes	D37	1,6	43	
Cours de Piles		11	54	
Rond Point N21 ↗		1,5	55,5	
Carref D 660 E1 ➡		0,3	55,8	Direction Bergerac rive gauche
Carref D 660 E1 / D660		1,2	57	Piste cyclable en face
Voie verte ➡		3	60	retour par Piquecailloux
a droite Rue Anatole France		0,3	60,3	
Foirail ➡		0,5	60,8	
Rue Neuve d'Argenson		0,8	61,6	
Rond Point Palais de justice		0,2	61,8	
BERGERAC Jules Ferry		0,4	62,2	







Déniv. 432 m Niv.2 Open runner 12816224

UNION CYCLOTOURISTE BERGERACOISE

Localité	A Route O	Km Partiel	Km Total	Observations
BERGERAC Jules Ferry		0	0	
Bd Montaigne		0,3	0,3	
Rue des Carmes		0,2	0,5	
Rue du Prof Pozzi		0,5	1	
Foirail		0,3	1,3	
Rue Guilbaud		0,7	2	
Salle Anatole France		0,3	2,3	Piste cyclable
Voie verte ↑		0,7	3	
Pont des gilets	D37	3,5	6,5	à gauche
Cours de Pile		2	8,5	
St Agne (Près de)		7,5	16	
Varenes ↑	D37	1,6	17,6	Par VO
Couze et St Front	D660	5,4	23	
A V Bayac ↑	D27	3	26	à droite
Monsac ↑		3,5	29,5	
Carref C4/ D19	D19	3	32,5	à gauche
Carref D19/ D25	D25	0,5	33	à droite
Issigeac	D21	7	40	à droite
St Aubin de Lanquais	D19	9	49	à gauche
la Conne		8	57	
Carref D19/ D936 E1		2	59	
BERGERAC Jules Ferry		3,2	62,2	

Déniv. 340 m Niv.2 Open runner 14462752

UNION CYCLOTOURISTE BERGERACOISE

Localité	A Route O	Km Partiel	Km Total	Observations
BERGERAC	D32	0	0	
Voie sans issue 		3,3	3,3	à gauche vers Franchemont
Carref D 709		1,1	4,4	Piste cyclable
Carref D 709 / D 936 		1,1	5,5	à droite direction Issigeac
Rt du Monteil	D 936	0,3	5,8	à gauche direction Le Monteil
Le Monteil 		2,5	8,3	
Rt des deux villages 		2,5	10,8	à gauche rt des Pascarelles
Gardonne		4,5	15,3	
Carref D 936		4,5	19,8	en face
St Avit St Nazaire 	D130 E10	5,3	25,1	à gauche
Chapelle St Nazaire	VO	0,9	26	
Le Fleix	D32	2,6	28,6	à droite
Sortie du Fleix 		1,3	29,9	à gauche dir, La Métairie Basse
Barrat		2,4	32,3	
Les Ferroux		3,7	36	à gauche
Recur		6	42	
Prignonrieux		2,6	44,6	en face
à gauche route de l'Escauderie		1,9	46,5	
Carref D 709	D 709	1,5	48	
Rond Point D 709 / D34		0,8	48,8	
Carrefour Waldeck Rousseau		2,3	51,1	
BERGERAC Jules Ferry		1,2	52,3	

Déniv. 120 m Niv.0 Open runner 13272576

UNION CYCLOTOURISTE BERGERACOISE

Localité	A Route O	Km Partiel	Km Total	Observations
BERGERAC	D32	0	0	
Carrefour Waldeck Rousseau		1,2	1,2	
Rond Point D 34/ D 709		1,1	2,3	A gauche bande cyclable
Carref D 709 / C215	C 215	2,3	4,6	A droite ZA Sivadal
Prignonrieux		3,5	8,1	
Carref. D4 200 m	D4	3,9	12	Gauche droite
Carref. D15		2,4	14,4	Droite gauche
Les Ferroux		2,4	16,8	
Barrat		3,6	20,4	en face
Le Fleix	D32/d32E1	3,6	24	à gauche
Après le Pont		0,3	24,3	à gauche
Le Fleix	D32	2,6	26,9	à gauche
Sortie du Fleix		1,3	28,2	à gauche
St Avit St Nazaire		1,8	30	
Carref.		0,2	30,2	à gauche
Traversée de la D933 Danger		2,8	33	en face
Gardonne		4,5	37,5	
Carref. D15		1,3	38,8	
Avant Lamonzie St Martin		3	41,8	à droite
Le Monteil		2,5	44,3	
Rond Point D 709		2,7	47	
BERGERAC Jules Ferry		5,6	52,6	

Déniv. 100 m Niv.0 Open runner 13579740

UNION CYCLOTOURISTE BERGERACOISE

Localité	A Route O	Km Partiel	Km Total	Observations
BERGERAC	D936	0	0	
Rond Point rocade (Prés Décathlon) ➡	VO	4	4	
Foncalpre	VO	1	5	
St Laurent des Vignes	VO	1,8	6,8	
Les Doris		2,4	9,2	
Carref. VO / D14 ➡	D14	0,8	10	
La Ferrière	D14	6	16	
St-Philippe-du-Seignal ➡	D130E9	8	24	Dir. Le Fleix
Attention traversée de la D936 !!		2	26	Danger !
St-Avit-St-Nazaire	D130E9	1	27	
Le Fleix ➡	D32	4	31	
Carref. D32 / VO ↙	VO	1	32	
Barrat ↗	VO	2,5	34,5	
La Raufie	VO	1	35,5	
Les Féroux ← Vilatte ↙	VO	2,5	38	
Lavaure	VO	2	40	
Carref. VO ➡ D15 VO ←	VO	0	40	
Le Moulin ➡	VO	0,5	40,5	Partie très tortueuse!!
Carref. D4 ←	D4	1,5	42	
➡ Rte du Restelet. Gounaud	VO	0,5	42,5	contournement des étangs par la gauche
← Rue de Recur	VO	0,5	43	
Recur	VO	1	44	
Prignonieux ← ➡ Rte de Pont Renom	D34E	3,5	47,5	
Renaudat	VO	1	48,5	
Carref. VO ↙	VO	0,5	49	
L'Escauderie	VO	1	50	
Carref. VO ➡ D13	D709	2,5	52,5	
BERGERAC		2,5	55	

Déniv. 130 m Niv.0 Open runner 9538934

UNION CYCLOTOURISTE BERGERACOISE

Localité	B Route O	Km Partiel	Km Total	Observations
BERGERAC	D34	0	0	Dir. La Force
Carref. D34 / D709 ←	D709	2,5	2,5	Dir. Renaudat
L'Escauderie	VO	2,5	5	
Renaudat	VO	1,5	6,5	
Prignonrieux	D34E	1	7,5	Rte du Stade
Recur	VO	3	10,5	
Rue de Recur	VO	1	11,5	
Gounaud. Rte du Restelet	D4	0,5	12	
Carref. D4 ➡	VO	0,5	12,5	Dir.Lavaure
Le Moulin ←	VO	1	13,5	
Carref. VO ➡ D15 ← VO	VO	0,5	14	
Lavaure	VO	0,5	14,5	
Les Féroux ➡	VO	2	16,5	
La Raufie	VO	2,5	19	
Barrat	VO	1	20	
Carref. VO / D32 ➡	D32	2,5	22,5	
Le Fleix ← D130 ← D130E9	D130E9	1,3	23,8	Dir.St-Philippe-du-Seignal
St-Avit-St-Nazaire	D130E9	3,8	27,6	
Attention traversée de la D936 !!		1	28,6	Danger !
St-Philippe-du-Seignal ←	D14	1,5	30,1	
La Ferrière	D14	8,5	38,6	
Carref. D14 / VO ← (Labarthe)	VO	6,4	45	
Les Doris	VO	0,5	45,5	
St Laurent des Vignes	VO	2,5	48	
Foncalpre ↑	VO	1,5	49,5	
Rond Point rocade (Prés Décathlon) ↑		1,2	50,7	
BERGERAC		3,8	54,5	

Déniv. 205 m Niv.1 Open runner 10101114

UNION CYCLOTOURISTE BERGERACOISE

Localité	B Route O	Km Partiel	Km Total	Observations
BERGERAC Jules Ferry		0	0	
Rue St Catherine ←				
Bd Maine de Biran				
Rue Mercier				
Feux rue Katherine TRAISSAC				
Pont Pimon				
Bd Pimon		1	2	
Le Tounet →	D4	2	4	
Carref. Rt de Bordeaux	D936	2	6	<i>Danger !</i>
Dir. St Laurent des vignes ←	C204	1	7	Dir. St Laurent des vignes
La Marche	VO	1	8	
Le Monteil ↗	VO	3,5	11,5	
Gardonne →	VO	6,5	18	
St Pierre d'Eyraud ↑	VO	3	21	
Carref. D32	VO	1,6	22,6	
Carref. D13 ←	D13	2,5	25,1	à gauche
Carref. D13 →		7,1	32,2	Dir. Bosset
Carref. C7 →		1,8	34	Dir. St Pierre d'Eyraud
Carref. D13 ←	D13	1,5	35,5	<i>Danger !</i>
Peymilou ↑		8,5	44	
Rond Point D13 / D709 / D34	D34	4,3	48,3	
Carref Rue Waldek Rousseau		2,5	50,8	
BERGERAC		1,2	52	

Déniv. 370 m Niv.2 Open runner 13272661

UNION CYCLOTOURISTE BERGERACOISE

Localité	B Route O	Km Partiel	Km Total	Observations
BERGERAC Jules Ferry		0	0	
Carref Rue Waldek Rousseau				
Rond Point D34 / D709 / D13	D13	3,3	3,3	
Peymilou ↑	D13	4	7,3	
Carref. D13 ←	D13	8,7	16	<i>Danger !</i>
Carref. C7 ➡		2,3	18,3	Dir. Bosset
Carref. VO ➡	VO	1,5	19,8	
Carref. D13 ➡		2	21,8	<i>Danger ! Dir. St Pierre d'Eyraud</i>
Etang de Pradelou		2,6	24,4	
Carref. D32 ↑	VO	4,6	29	<i>Danger !</i>
St Pierre d'Eyraud ↑	VO	2	31	
Carref. D4 ➡	VO	1,3	32,3	
Gardonne	VO	0,7	33	
Le Monteil ↑	VO	7	40	
La Marche	VO	3,4	43,4	
Carref. D936 ➡	D13	1,8	45,2	à droite
Rond Point D936		0,2	45,4	
Rond Point Rt du Tounet ➡		0,2	45,6	
Carref. Rt du Tounet/Rue Bertrand de Borgne		1,5	47,1	à droite
Rue du Combal ←		0,3	47,4	
Carref. Bd Pimon ➡		1,6	49	
Pont Pimon		0,5	49,5	
BERGERAC		2,5	52	

Déniv. 370 m Niv.2 Open runner 16117530

UNION CYCLOTOURISTE BERGERACOISE

Localité	A Route O	Km Partiel	Km Total	Observations
BERGERAC		0	0	
La Catte ↑		2	2	
Pombonne		2	4	
à gauche Rt de Corbiac		0,2	4,2	
Passage au dessus de la N21		3,8	8	
Carref D32	D32	1,8	9,8	à gauche
Liorac sur Louyre		6,3	16,1	
Carref D32 / C3 ↑	C3	0,2	16,3	à droite
Cause de Clérans	D36	4,7	21	
Carref direction Baneuil / Lalinde		0,5	21,5	
Baneuil ↑		2,5	24	Carrefour à droite direction Couze
Port de Couze		2,2	26,2	Traversée du canal
Couze et St Front ↑	D37	1,8	28	à droite
Lanquais		2,8	30,8	
Chemin de Brel ↑		0,7	31,5	à gauche
Carref D37 ↑	D37	1	32,5	
St Agne église Rt de l'école		2,5	35	
Carref D21 ↑	D21	3,3	38,3	à droite
St Germain et Mons	D37	1,7	40	à gauche
Rd Point Cours de Pile		5	45	
Carref D 660 E1 ↑		0,3	45,3	Direction Bergerac rive gauche
Carref D 660 E1 / D660		1,2	46,5	Piste cyclable en face
Voie verte		3	49,5	retour par Piquecailloux
a droite Rue Anatole France		0,3	49,8	
Foirail		0,5	50,3	
Rue Neuve d'Argenson		0,8	51,1	
Rond Point Palais de justice		0,2	51,3	
BERGERAC Jules Ferry		0,4	51,7	

Déniv. 415 m Niv.2 Open runner 12816147

UNION CYCLOTOURISTE BERGERACOISE

Localité	A Route O	Km Partiel	Km Total	Observations
BERGERAC		0	0	
Rond Point Président Wilson ⬆		0,4	0,4	
à droite Rue Mercier		0,3	0,7	
Salle Anatole France		1,1	1,8	
Voie verte		0,2	2	
Carref D660 ⬆		3	5	en face vers pont des Gilets
Carref D37 ⬅		1,2	6,2	à gauche vers Cours de Pile
Rd Point Cours de Pile		0,3	6,5	
Cours de Pile	D37	1	7,5	
St Germain et Mons ➡		4,2	11,7	
a gauche	C203	1,4	13,1	Carrefour à gauche direction Verdon
Port de Couze		2,2	15,3	Traversée du canal
St Agne		1,6	16,9	à droite
Carref D37 ➡	D37	0,4	17,3	
Lanquais	D37	3,5	20,8	à gauche
Couze et St Front ⬅	D37	3	23,8	à gauche
Carref. D660 ↙		0,7	24,5	
Rt de St Sulpice ⬅		0,3	24,8	à gauche
Baneuil		2,5	27,3	à gauche
Cause de Clérans		2,8	30,1	
Liorac sur Louyre ⬅	D32	4,9	35	
Carref. D32 / C3		6,6	41,6	Direction Lembras
Passage sur la N21		2,2	43,8	
Pombonne ⬅		3,3	47,1	
Vers La Catte		0,2	47,3	
La Catte		2	49,3	
BERGERAC Jules Ferry		2,6	51,9	

Déniv. 410 m Niv.2 Open runner 16117470

UNION CYCLOTOURISTE BERGERACOISE

Localité	A Route O	Km Partiel	Km Total	Observations
BERGERAC		0	0	
Pont Pimont ➡		1,5	1,5	
Carref D936 E1/D19	D19	1,5	3	
St Aubin de Lanquais ➡	D21	10,8	13,8	à droite direction Issigeac
Issigeac ←	D25	6,2	20	à gauche direction Beaumont
Carref D25/D19 ←	D19	9	29	à gauche direction Faux
Carref D19/C4	C4	0,8	29,8	Direction Monsac
Monsac		3,8	32,8	
Bayac ←	D660	4,2	37	à gauche
Couze et St Front ←	D37 E1	3,5	40,5	à gauche direction Varennes
a droite chemin de la source	VO	0,9	41,4	
Varennes	D37	1,6	43	
Cours de Piles		11	54	
Rond Point N21 ↗		1,5	55,5	
Carref D 660 E1 ➡		0,3	55,8	Direction Bergerac rive gauche
Carref D 660 E1 / D660		1,2	57	Piste cyclable en face
Voie verte ➡		3	60	retour par Piquecailloux
a droite Rue Anatole France		0,3	60,3	
Foirail ➡		0,5	60,8	
Rue Neuve d'Argenson		0,8	61,6	
Rond Point Palais de justice		0,2	61,8	
BERGERAC Jules Ferry		0,4	62,2	







Déniv. 432 m Niv.2 Open runner 12816224

UNION CYCLOTOURISTE BERGERACOISE

Localité	A Route O	Km Partiel	Km Total	Observations
BERGERAC Jules Ferry		0	0	
Bd Montaigne		0,3	0,3	
Rue des Carmes		0,2	0,5	
Rue du Prof Pozzi		0,5	1	
Foirail		0,3	1,3	
Rue Guilbaud		0,7	2	
Salle Anatole France		0,3	2,3	Piste cyclable
Voie verte ↑		0,7	3	
Pont des gilets	D37	3,5	6,5	à gauche
Cours de Pile		2	8,5	
St Agne (Près de)		7,5	16	
Varenes ↑	D37	1,6	17,6	Par VO
Couze et St Front	D660	5,4	23	
A V Bayac ↑	D27	3	26	à droite
Monsac ↑		3,5	29,5	
Carref C4/ D19	D19	3	32,5	à gauche
Carref D19/ D25	D25	0,5	33	à droite
Issigeac	D21	7	40	à droite
St Aubin de Lanquais	D19	9	49	à gauche
la Conne		8	57	
Carref D19/ D936 E1		2	59	
BERGERAC Jules Ferry		3,2	62,2	

Déniv. 340 m Niv.2 Open runner 14462752

UNION CYCLOTOURISTE BERGERACOISE

Localité	A Route O	Km Partiel	Km Total	Observations
BERGERAC	D32	0	0	
Voie sans issue 		3,3	3,3	à gauche vers Franchemont
Carref D 709		1,1	4,4	Piste cyclable
Carref D 709 / D 936 		1,1	5,5	à droite direction Issigeac
Rt du Monteil	D 936	0,3	5,8	à gauche direction Le Monteil
Le Monteil 		2,5	8,3	
Rt des deux villages 		2,5	10,8	à gauche rt des Pascarelles
Gardonne		4,5	15,3	
Carref D 936		4,5	19,8	en face
St Avit St Nazaire 	D130 E10	5,3	25,1	à gauche
Chapelle St Nazaire	VO	0,9	26	
Le Fleix	D32	2,6	28,6	à droite
Sortie du Fleix 		1,3	29,9	à gauche dir, La Métairie Basse
Barrat		2,4	32,3	
Les Ferroux		3,7	36	à gauche
Recur		6	42	
Prignonrieux		2,6	44,6	en face
à gauche route de l'Escauderie		1,9	46,5	
Carref D 709	D 709	1,5	48	
Rond Point D 709 / D34		0,8	48,8	
Carrefour Waldeck Rousseau		2,3	51,1	
BERGERAC Jules Ferry		1,2	52,3	

Déniv. 120 m Niv.0 Open runner 13272576

UNION CYCLOTOURISTE BERGERACOISE

Localité	A Route O	Km Partiel	Km Total	Observations
BERGERAC	D32	0	0	
Carrefour Waldeck Rousseau		1,2	1,2	
Rond Point D 34/ D 709		1,1	2,3	A gauche bande cyclable
Carref D 709 / C215	C 215	2,3	4,6	A droite ZA Sivadal
Prignonrieux		3,5	8,1	
Carref. D4 200 m	D4	3,9	12	Gauche droite
Carref. D15		2,4	14,4	Droite gauche
Les Ferroux		2,4	16,8	
Barrat		3,6	20,4	en face
Le Fleix	D32/d32E1	3,6	24	à gauche
Après le Pont		0,3	24,3	à gauche
Le Fleix	D32	2,6	26,9	à gauche
Sortie du Fleix		1,3	28,2	à gauche
St Avit St Nazaire		1,8	30	
Carref.		0,2	30,2	à gauche
Traversée de la D933 Danger		2,8	33	en face
Gardonne		4,5	37,5	
Carref. D15		1,3	38,8	
Avant Lamonzie St Martin		3	41,8	à droite
Le Monteil		2,5	44,3	
Rond Point D 709		2,7	47	
BERGERAC Jules Ferry		5,6	52,6	

Déniv. 100 m Niv.0 Open runner 13579740

UNION CYCLOTOURISTE BERGERACOISE

Localité	A Route O	Km Partiel	Km Total	Observations
BERGERAC	D936	0	0	
Rond Point rocade (Prés Décathlon) ➡	VO	4	4	
Foncalpre	VO	1	5	
St Laurent des Vignes	VO	1,8	6,8	
Les Doris		2,4	9,2	
Carref. VO / D14 ➡	D14	0,8	10	
La Ferrière	D14	6	16	
St-Philippe-du-Seignal ➡	D130E9	8	24	Dir. Le Fleix
Attention traversée de la D936 !!		2	26	Danger !
St-Avit-St-Nazaire	D130E9	1	27	
Le Fleix ➡	D32	4	31	
Carref. D32 / VO ↙	VO	1	32	
Barrat ↗	VO	2,5	34,5	
La Raufie	VO	1	35,5	
Les Féroux ← Vilatte ↙	VO	2,5	38	
Lavaure	VO	2	40	
Carref. VO ➡ D15 VO ←	VO	0	40	
Le Moulin ➡	VO	0,5	40,5	Partie très tortueuse!!
Carref. D4 ←	D4	1,5	42	
➡ Rte du Restelet. Gounaud	VO	0,5	42,5	contournement des étangs par la gauche
← Rue de Recur	VO	0,5	43	
Recur	VO	1	44	
Prignonieux ← ➡ Rte de Pont Renom	D34E	3,5	47,5	
Renaudat	VO	1	48,5	
Carref. VO ↙	VO	0,5	49	
L'Escauderie	VO	1	50	
Carref. VO ➡ D13	D709	2,5	52,5	
BERGERAC		2,5	55	

Déniv. 130 m Niv.0 Open runner 9538934

UNION CYCLOTOURISTE BERGERACOISE

Localité	B Route O	Km Partiel	Km Total	Observations
BERGERAC	D34	0	0	Dir. La Force
Carref. D34 / D709 ←	D709	2,5	2,5	Dir. Renaudat
L'Escauderie	VO	2,5	5	
Renaudat	VO	1,5	6,5	
Prignonrieux	D34E	1	7,5	Rte du Stade
Recur	VO	3	10,5	
Rue de Recur	VO	1	11,5	
Gounaud. Rte du Restelet	D4	0,5	12	
Carref. D4 ➡	VO	0,5	12,5	Dir.Lavaure
Le Moulin ←	VO	1	13,5	
Carref. VO ➡ D15 ← VO	VO	0,5	14	
Lavaure	VO	0,5	14,5	
Les Féroux ➡	VO	2	16,5	
La Raufie	VO	2,5	19	
Barrat	VO	1	20	
Carref. VO / D32 ↗	D32	2,5	22,5	
Le Fleix ← D130 ← D130E9	D130E9	1,3	23,8	Dir.St-Philippe-du-Seignal
St-Avit-St-Nazaire	D130E9	3,8	27,6	
Attention traversée de la D936 !!		1	28,6	Danger !
St-Philippe-du-Seignal ←	D14	1,5	30,1	
La Ferrière	D14	8,5	38,6	
Carref. D14 / VO ← (Labarthe)	VO	6,4	45	
Les Doris	VO	0,5	45,5	
St Laurent des Vignes	VO	2,5	48	
Foncalpre ↑	VO	1,5	49,5	
Rond Point rocade (<i>Prés Décathlon</i>) ↑		1,2	50,7	
BERGERAC		3,8	54,5	

Déniv. 205 m Niv.1 Open runner 10101114

UNION CYCLOTOURISTE BERGERACOISE

Localité	B Route O	Km Partiel	Km Total	Observations
BERGERAC Jules Ferry		0	0	
Rue St Catherine ←				
Bd Maine de Biran				
Rue Mercier				
Feux rue Katherine TRAISSAC				
Pont Pimon				
Bd Pimon		1	2	
Le Tounet →	D4	2	4	
Carref. Rt de Bordeaux	D936	2	6	<i>Danger !</i>
Dir. St Laurent des vignes ←	C204	1	7	Dir. St Laurent des vignes
La Marche	VO	1	8	
Le Monteil ↗	VO	3,5	11,5	
Gardonne →	VO	6,5	18	
St Pierre d'Eyraud ↑	VO	3	21	
Carref. D32	VO	1,6	22,6	
Carref. D13 ←	D13	2,5	25,1	à gauche
Carref. D13 →		7,1	32,2	Dir. Bosset
Carref. C7 →		1,8	34	Dir. St Pierre d'Eyraud
Carref. D13 ←	D13	1,5	35,5	<i>Danger !</i>
Peymilou ↑		8,5	44	
Rond Point D13 / D709 / D34	D34	4,3	48,3	
Carref Rue Waldek Rousseau		2,5	50,8	
BERGERAC		1,2	52	

Déniv. 370 m Niv.2 Open runner 13272661

UNION CYCLOTOURISTE BERGERACOISE

Localité	B Route O	Km Partiel	Km Total	Observations
BERGERAC Jules Ferry		0	0	
Carref Rue Waldek Rousseau				
Rond Point D34 / D709 / D13	D13	3,3	3,3	
Peymilou ↑	D13	4	7,3	
Carref. D13 ←	D13	8,7	16	<i>Danger !</i>
Carref. C7 ➡		2,3	18,3	Dir. Bosset
Carref. VO ➡	VO	1,5	19,8	
Carref. D13 ➡		2	21,8	<i>Danger ! Dir. St Pierre d'Eyraud</i>
Etang de Pradelou		2,6	24,4	
Carref. D32 ↑	VO	4,6	29	<i>Danger !</i>
St Pierre d'Eyraud ↑	VO	2	31	
Carref. D4 ➡	VO	1,3	32,3	
Gardonne	VO	0,7	33	
Le Monteil ↑	VO	7	40	
La Marche	VO	3,4	43,4	
Carref. D936 ➡	D13	1,8	45,2	à droite
Rond Point D936		0,2	45,4	
Rond Point Rt du Tounet ➡		0,2	45,6	
Carref. Rt du Tounet/Rue Bertrand de Borgne		1,5	47,1	à droite
Rue du Combal ←		0,3	47,4	
Carref. Bd Pimon ➡		1,6	49	
Pont Pimon		0,5	49,5	
BERGERAC		2,5	52	

Déniv. 370 m Niv.2 Open runner 16117530

UNION CYCLOTOURISTE BERGERACOISE

Localité	B Route O	Km Partiel	Km Total	Observations
BERGERAC Jules Ferry		0	0	
Carref,N21 / D19	D19	3	3	
Carref D19 / D37	D37	2	5	
Cours-de-Pile	D37	3	8	
St-Germain-et-Mons	D37	5	13	
Regroupement pour constit.de 2 groupes ou plus			13	
St-Agne (près)	D37	3	16	
Varennnes	D37e1	3	19	
Couze-et-St-Front	VO	2	21	
Lalinde		4,7	25,7	Route du cinglé, rive gauche dordogne
Couze-et-St-Front		3,8	29,5	par le chemin du canal
Les Bourbous	D37	2,5	32	
Lanquais		0,5	32,5	à droite au cimetiere
Le Brel		2	34,5	prendre à gauche le chemin du brel
La Bouradou		1,6	36,1	Au Breil, prendre à gauche dir la forêt
St Agne		1	37,1	Route de l'ecole
La Mouthe		2,9	40	fromagerie,,,,
St-Germain-et-Mons	D21	2	42	
Cours de pile		4	46	
BERGERAC		7,8	53,8	Pont des gilets, V91

Déniv. 300 m Niv.2 Open runner 14201401

UNION CYCLOTOURISTE BERGERACOISE

Localité	B Route O	Km Partiel	Km Total	Observations
BERGERAC Jules Ferry		0	0	
Vers Salle Anatole France		2	2	
Voie Verte		0,3	2,3	V91
Carref. D660		3,3	5,6	<i>Danger !</i>
Pont des Gilets		0,4	6	
Rond Point Cours de pile	D37	1	7	
St-Germain-et-Mons ➡		3	10	
La Mouthe		4,5	14,5	fromagerie,,,,
St Agne	VO	2,8	17,3	
La Bouradou		1	18,3	prendre à gauche VO
Le Brel		1,7	20	
Lanquais		2	22	
Les Bourboux	D37	0,4	22,4	
Couze et St Front		2,6	25	
Carref. D703		0,2	25,2	<i>Danger !</i>
Chemin du canal vers Lalinde		0,5	25,7	
Couze et St Front		6,3	32	
Varennes	D37	3	35	
St-Germain-et-Mons		7	42	
Cours de pile		4	46	
BERGERAC		7,8	53,8	

Déniv. 300 m Niv.2 Open runner 16117596

UNION CYCLOTOURISTE BERGERACOISE

Localité	B Route O	Km Partiel	Km Total	Observations
BERGERAC Jules Ferry	D32	0	0	
Gaec de Franchemont		3,4	3,4	à gauche, direc Les Nebouts
Passage sur la Dordogne	D709	1,8	5,2	
Rond Point D709/ D936	D936	0,3	5,5	
Carf D936 / VO	VO	0,3	5,8	à gauche Direc Le Monteil
le Monteil		2,7	8,5	
Carf VO / VO		2,5	11	à gauche
Chemin des Queyries		0,8	11,8	à gauche fléchage voie cyclable
Gardonne		2,2	14	
Traversée D936		1,8	15,8	Attention danger
les Barraux	D4	0,4	16,2	à gauche
les Masseries		3,8	20	
Fraisse		11,4	31,4	
St Géry		6,6	38	à droite
Bosset		5	43	
Lunas		6	49	
Ginestet		2,2	51,2	
Carf C8/D13	D13	4,8	56	
Rond Point D13/D709	D34	2,5	58,5	
BERGERAC		2,3	60,8	

Déniv. 440 m Niv.2 Open runner 14467876

UNION CYCLOTOURISTE BERGERACOISE

Localité	B Route O	Km Partiel	Km Total	Observations
BERGERAC Jules Ferry	D34	0	0	
Rond Point D34/D709/D13	D13	3,1	3,1	
Carf D13/C8	C8	1,8	4,9	
Ginestet		4,6	9,5	
Lunas	VO	2,5	12	
Bosset		5,8	17,8	
St Géry		4,6	22,4	à gauche
Fraisse		6,6	29	
Etang de Pradelou		6	35	
les Masseries Carref. D32		4,7	39,7	Attention danger
Traversée D936		0,4	40,1	
Gardonne		3,9	44	
Chemin des Queyries		0,8	44,8	
Carf VO / VO		2,5	47,3	
le Monteil		3,7	51	
Rond Point D936	D936	2,6	53,6	à gauche D709
Rt des Nebouts	D709	1,2	54,8	
Carrf. D32		1,2	56	
BERGERAC		3,3	59,3	

Déniv. 510 m Niv.2 Open runner 16117649

UNION CYCLOTOURISTE BERGERACOISE

Localité	B Route O	Km Partiel	Km Total	Observations
BERGERAC Jules Ferry	D109 E4	0	0	
Carref D109 E4		1,8	1,8	à gauche Bout des Vergnes
Carref D 34	D34	1	2,8	à droite
Rond point D 34/ D709 / D13	D13	0,2	3	Direction MONTPON
Peymilou	"	4	7	
Carref D 13 / D16	"	4,5	11,5	
Carref D 13	VO	4,1	15,6	à gauche Direc St Pierre d'Eyraud
Carref VO		7	22,6	à gauche Rt de La Raufie
Le Fleix	D 32	5,4	28	
Carref D 32 E1		0,6	28,6	Direction St AVIT
Carref D 130 / D 130E9	D1030E9	0,9	29,5	
St Avit St Nazaire		2,8	32,3	
Carref D130 E9 / D 13		3,3	35,6	
Gardonne		4,4	40	
Lamonzie St Martin		4,5	44,5	
Le Monteil		3,8	48,3	
Carref D 936		2,5	50,8	
Rond Point D 709	D 709	0,3	51,1	
	C207	1,1	52,2	à droite Direction Franchemont
Carref D 32	D32	1,2	53,4	
BERGERAC		3,4	56,8	

Déniv. 340 m Niv.2 Open runner 14712095

UNION CYCLOTOURISTE BERGERACOISE

Localité	Route	Km Partiel	Km Total	Observations
BERGERAC Jules Ferry		0	0	
Carrefour D32/VO	VO	3,4	3,4	
Carref D 709	D709	1,1	4,5	
Rond Point D709 / D936	D 936	1	5,5	à droite
Carref D 936/ VO	VO	0,3	5,8	à gauche
Le Monteil	"	2,7	8,5	
Lamonzie St Martin	"	3,5	12	
Gardonne	"	5	17	
Carref VO / D 36		4	21	
St Avit St Nazaire		3	24	
Le Fleix	D32	4	28	à droite
Sortie Le Fleix	VO	1,2	29,2	à gauche
Les Gaillardoux		4,8	34	à gauche
Carrefour D13		7	41	à droite
Peymilou		9	50	
Rond Point D13/D709/ D34		3,6	53,6	
Carref D 34 / VO		0,4	54	
BERGERAC Jules Ferry		3	57	

Déniv. 325 m Niv.2 Open runner 14749334

UNION CYCLOTOURISTE BERGERACOISE

Localité	Route	Km Partiel	Km Total	Observations
BERGERAC Jules Ferry		0	0	
Rond Point D 709	D 709	2,2	2,2	
Carrefour D709/C 215	C 215	2,1	4,3	à gauche ZA Sidaval
Prigonrieux		3,3	7,6	
Rond Point Bourg d'Abren	D 32	5,3	12,9	
Les Feroux		1,6	14,5	à droite Les Gaillardoux
La Faurie		2,5	17	
Le Fleix	D 130	4,7	21,7	à gauche
St-Avit-St-Nazaire		3,8	25,5	
Ste-Foy-la-Grande		1,1	26,6	Carrefour D 936 Prudence
St-Philippe-du Seignal	D 18 E6/D 14	1,4	28	à gauche
La Ferrière	D 15	8,6	36,6	à droite direction Cunèges
Cunèges		4,2	40,8	à gauche
Pomport	D 17	4	44,8	à gauche direction Bergerac
Carrefour D 17/ D 933	D 933	4,6	49,4	
Piste cyclable		4,1	53,5	à droite
Rond Point D13	D 13	1	54,5	
Vieux Pont		2,5	57	
BERGERAC Jules Ferry		1,2	58,2	

Déniv. 332 m Niv.2 Open runner 15775911

UNION CYCLOTOURISTE BERGERACOISE

Localité	Route	Km Partiel	Km Total	Observations
BERGERAC Jules Ferry		0	0	
Carrefour D936/D19	D19	3,1	3,1	
Carrefour D19/D37	D37	1,1	4,2	
Cours de Pile		3,8	8	
Varennnes		10,2	18,2	
Couze -et-St Front	D 660	2,9	21,1	
Carrefour D660/C3		6,2	27,3	à droite dirc, Château de Bannes
Carrefout Rt du Luzier/D25	D25	3,7	31	à droite
Naussanne		3,5	34,5	
Issigeac	D21	9,7	44,2	à droite
St-Aubin-de-Languais	D19	7,9	52,1	à gauche
Carrefour D19/D936		10,7	62,8	à droite
Pont Pimont		1	63,8	à droite
Rue Neuve d'Argenson		0,3	64,1	
BERGERAC Jules Ferry		2,1	66,2	

Déniv. 310 m Niv.2 Open runner 15775981

UNION CYCLOTOURISTE BERGERACOISE

Localité	Route	Km Partiel	Km Total	Observations
BERGERAC Jules Ferry		0	0	
Carrefour D936/D19	D19	3,1	3,1	
Carrefour D19/D37	D37	1,1	4,2	
Cours de Pile		3,8	8	
St-Germain-et-Mons		4	12	
Varennes	D 22	7	19	
Lanquais		1	20	
Carrefour D22/C2	C2	3,7	23,7	à gauche direction Monsac
Naussanne	D25	6,3	30	à droite
Carrefour D25/D22	D22	8	38	à droite
Carrefour D22		2,5	40,5	à gauche direction Monmadalés
Monmadalés		1,5	42	à gauche
Carrefour D22		0,5	42,5	à droite
St-Aubin-de-Lanquais	D19	3,8	46,3	
Carrefour D19/D936		10,7	57	
Pont Pimont		1	58	
Rue Neuve d'Argenson		0,3	58,3	
BERGERAC Jules Ferry		2,1	60,4	

Déniv. 419 m Niv.2 Open runner 15776028

UNION CYCLOTOURISTE BERGERACOISE

Localité	Route	Km Partiel	Km Total	Observations
BERGERAC Jules Ferry		0	0	
Vieux Pont	D13	1	1	
Carrefour D13/D14	D14	5,2	6,2	à gauche direction St Nexans
Avant Carref D21	VC 2	2	8,2	à droite VC 2 direction Labadie
Ribagnac	D13	4,9	13,1	au stop à gauche
Bouniagues	D 22	7	20,1	Droite gauche Carrefour D 21 Prudence
Monsaguel	C2	1,9	22	
Carrefour C2/D14	D14	0,8	22,8	à droite
Issigeac	D25	1,8	24,6	
Carrefour D25/D22	D22	2,1	26,7	à gauche
FAUX	D36	6,1	32,8	à gauche direction Verdon
Après Verdon		3,2	36	à gauche route de l'Ormeau
Carrefour C203/D21		3,8	39,8	à droite
St Germain et Mons	D37	1,4	41,2	à gauche
Cours de Pile		4,1	45,3	
Carrefour D19	D19	3	48,3	
Carrefour D19/D936	D936	1,7	50	
BERGERAC		3,4	53,4	

Déniv. 468 m Niv.2 Open runner 15776106

UNION CYCLOTOURISTE BERGERACOISE

Localité	Route	Km Partiel	Km Total	Observations
BERGERAC Jules Ferry	D 709	0	0	
Bout des Vergnes		1,8	1,8	à gauche
Carrefour D34	D 34	0,9	2,7	à droite
Rond Point D 709		0,4	3,1	en face direction La Force
Carrefour D 34/ C 209	C 209	2,9	6	Direction Prigonrieux
Prigonrieux		1,3	7,3	à droite
Recur		3,7	11	
Carrefour D 4	D 4	0,6	11,6	à gauche
Rond Point Bourg d'Abren		1,2	12,8	à droite
Les Feroux		1,6	14,4	à droite
Le Fleix	D 20	7,6	22	
Ste-Foy-la-Grande (Gare)	D 18E6/ D 14	6,5	28,5	
La Ferrière	D 15	11,5	40	à gauche
Gardonne	D 4	4,3	44,3	à droite
Rond Point Bourg d'Abren		3,1	47,4	
La Force	D 34	2,8	50,2	à droite
Rond Point D 709		6,6	56,8	
Carrefour D 32		2,2	59	
BERGERAC Jules Ferry		0,9	59,9	

Déniv. 270 m Niv.2 Open runner 15864761

UNION CYCLOTOURISTE BERGERACOISE

Localité	Route	Km Partiel	Km Total	Observations
BERGERAC Jules Ferry	D 709	0	0	
Vieux Pont	D 936	1	1	
Carrefour D936/D19	D19	2	3	à gauche
St-Aubin-de-Lanquais		10,4	13,4	
Faux en Périgord		4	17,4	
Carrefour D19/D25	D 25	5,6	23	à droite
Carrefour D25/C 201		5	28	Direction Montaut
Carrefour C 201/D22		1	29	En face
le Poujol		3	32	
Direction St Cernin		1,6	33,6	à droite
Carrefour		0,8	34,4	à gauche St Cernin
St Cernin-de-Labarde Calvaire		0,7	35,1	à droite direction St Aubin de Lanquais
Carrefour		2,1	37,2	à gauche
Conne-de-Labarde		2,2	39,4	
Carrefour après cimetière		0,4	39,8	à droite
Après petit pont à gauche		2,6	42,4	
Carrefour D 14	D 14	1,1	43,5	à gauche
St Nexans	D 14E2	0,3	43,8	
Carrefour N 21	N 21	4,8	48,6	Prudence
Carrefour N 21/D 19		2,2	50,8	
Pont Pimont		1,1	51,9	
BERGERAC Jules Ferry		1,8	53,7	

Déniv. 440 m Niv.2 Open runner 15864796

UNION CYCLOTOURISTE BERGERACOISE

Localité	Route	Km Partiel	Km Total	Observations
BERGERAC Jules Ferry		0	0	
Pont Pimont		1,5	1,5	
Carrefour D936/D19	D19	1,5	3	à gauche
A gauche direction Moulin Blanc		1,3	4,3	à gauche
Rond Point direction stade		2,1	6,4	à gauche
Cours de Pile		1,6	8	
St Agne (près de)		7	15	
Couze-et-St Front		6,4	21,4	à gauche piste cyclable
Piste Cyclable	PC	0,6	22	Piste cyclable apres canal
Lalinde		3	25	Tt droit devant l'église
Moulin de la Guillou (camping)		2	27	
Mauzac (écluse)		4,5	31,5	à gauche piste cyclable
Sauveboeuf	D 703	3,5	35	
Lalinde		1,5	36,5	avant passage à niveau à droite
Piste Cyclable canal		1,6	38,1	à droite
Couze-et-St Front	PC	2,9	41	Avant pont piste cyclable
Tuilières		6	47	
Mouleydier	Voie verte	3,2	50,2	
Carrefour D 660		6,8	57	Prudence
Carrefur D32 E3		1,3	58,3	
BERGERAC Jules Ferry		4	62,3	

Déniv. 140 m Niv.2 Open runner 15926799

UNION CYCLOTOURISTE BERGERACOISE

Localité	Route	Km Partiel	Km Total	Observations
BERGERAC Jules Ferry		0	0	
La Catte		2	2	à droite
Carrefour D936		2	4	à gauche
Pombonne		0,1	4,1	à gauche
Carrefour D 32	D 32	5,9	10	à gauche
Liorac-sur-Louyre		8,4	18,4	
Ste-Foy-de-Longas	D 8	9,9	28,3	à droite
Carrefour D8/ C105 (stèle)	C 105	3,6	31,9	à droite direction Vicq
Pressignac-Vicq		3,1	35	
Ste-Colombe		3,3	38,3	à droite direction La peze
Baneuil		5,1	43,4	à droite
Leyral		2,4	45,8	à gauche
Château Les Merles		1,3	47,1	
Rt de la Resta		2,5	49,6	à droite
Carrefour		0,3	49,9	à gauche direction St Sauveur
St Sauveur		2,8	52,7	Avant pont piste cyclable
La Rafrainie		1,1	53,8	à droite
Rt des Saraillets		1,7	55,5	au stop à droite
Carrefour D 32	D 32	0,6	56,1	Prudence
Zone des Libraires		2,9	59	
BERGERAC Jules Ferry		3,8	62,8	

Déniv. 670 m Niv.2 Open runner 17999924

UNION CYCLOTOURISTE BERGERACOISE

Localité	Route	Km Partiel	Km Total	Observations
BERGERAC Jules Ferry		0	0	
Vers la gare		0,3	0,3	
Après passage à niveau		0,5	0,8	à droite
Vers Pécharmant		2,4	3,2	à gauche
Passage au-dessus de la N 21		3,8	7	à gauche
St Sauveur		4	11	à droite vers le Canton
Port de Mouleydier	D 37	2,3	13,3	à gauche
St Agne	D 36	4,1	17,4	
Verdon		3,2	20,6	
Faux en Périgord	D 22	2,7	23,3	
Carrefour D22/D25	D 25	6,2	29,5	
Issigeac	D 21	1,9	31,4	
St-Aubin-de-Lanquais	D 19	8	39,4	
Carrefour D19/D936		10,2	49,6	
Vieux Pont		1,6	51,2	
BERGERAC Jules Ferry		1,3	52,5	

Déniv. 370 m Niv.2 Open runner 17999940

UNION CYCLOTOURISTE BERGERACOISE

Localité	Route	Km Partiel	Km Total	Observations
BERGERAC Jules Ferry		0	0	
Vieux Pont		1	1	
Rond-Point Decathlon		2,6	3,6	à droite
la Foncalpre		1,2	4,8	à gauche
St-Laurent-des-Vignes	D14	1,8	6,6	à gauche
Carrefour		7,5	14,1	à gauche vers Le Galinou
Cunèges	D 15	3,9	18	à gauche
Sigoulès et Flaageac	D 17	4	22	à droite
Carrefour D17/D18	D 18	6	28	
Couture	D 4	5,6	33,6	à droite
Saussignac		5,2	38,8	
Gardonne		4,4	43,2	
Rond-Point Bourg d'Abren		3,3	46,5	
La Force		2,6	49,1	à droite D4E2
Prigonrieux		3,1	52,2	
Sivadal		1,7	53,9	
Rond Point D354	D 34	2,6	56,5	à droite
BERGERAC Jules Ferry		3,2	59,7	

Déniv. 420 m Niv.2 Open runner 17999995

UNION CYCLOTOURISTE BERGERACOISE

Localité	Route	Km Partiel	Km Total	Observations
BERGERAC Jules Ferry		0	0	
Vers la gare		0,3	0,3	
Après passage à niveau		0,5	0,8	à droite
Vers Pécharmant	VO	2,4	3,2	à gauche
Carrefour VO / D 32	D 32	3,5	6,7	à gauche
Carrefour D32 / VO	VO	1,3	8	à droite direction Vayré
St Sauveur		2,3	10,3	à droite
Mouleydier		0	10,3	
Traversée D 660		1,7	12	
St Germain et Mons	D 21	1,7	13,7	
St Aubin de Lanquais	D 19	6,3	20	à gauche direction Conne-de-Labarde
Conne-de-Labarde		4,3	24,3	
Carrefour D 14	D 14	1,5	25,8	à gauche
Carrefour D 14		0,3	26,1	à droite direction Bouniagues
Bouniagues	N 21 / C 201	2,3	28,4	Gauche droite direction Ribagnac
Ribagnac		4	32,4	
Monbazillac	D 13	3,6	36	
Rond Point N 21		4	40	
La Madeleine		2,2	42,2	
BERGERAC Jules Ferry		1,4	43,6	

Déniv. 470 m Niv.2 Open runner 18000052

UNION CYCLOTOURISTE BERGERACOISE

Localité	Route	Km Partiel	Km Total	Observations
BERGERAC Jules Ferry	D 32	0	0	
Zone le Libraire		4	4	
Rond Point		0,5	4,5	à gauche
Vers Pécharmant	VO	0,2	4,7	à gauche direction St Alvère
Liorac-sur-Louyre		10,1	14,8	à gauche
Carrfeour d32 / c ??		0,9	15,7	à gauche direction St-Georges de Monclard
St-Georges de Monclard		4,6	20,3	à gauche
Campsegret		5,5	25,8	Carf. N 21 Prudence
St Julien-Crempse		4,2	30	
St-Jean-d'Eyraud	D 15	7,1	37,1	
Carrefour D 15 / D 709		3,9	41	Prudence
Lunas		3	44	
Carrefour D15/ D13	D 16	2,7	46,7	
La Force	D 34	4,2	50,9	
Rond Point D 34/ D 709		6,1	57	
BERGERAC Jules Ferry		3,3	60,3	

Déniv. 650 m Niv.2 Open runner 18057361

UNION CYCLOTOURISTE BERGERACOISE

Localité	Route	Km Partiel	Km Total	Observations
BERGERAC Jules Ferry	D 32	0	0	
Bout des Vergnes		2	2	
Rond Point D 709	D 13	1	3	Direction Montpon
Peymilou		3,8	6,8	
Bosset	D 16	10,3	17,1	
Les Lèches	D 709 E2	6	23,1	
Carrefour D 709 E2 / D 709		1,9	25	Prudence à gauche
Mussidan	D 38	2,5	27,5	à droite
Issac		5,8	33,3	à droite
Carrefour		4,4	37,7	à gauche Rt des Papillons Blancs
Carrefour		6,6	44,3	à droite
Campsegret		5,7	50	à droite avant église direction Queyssac
Queyssac		4	54	
Rond Point N 21	D 936 E1	2	56	
Vers Pombonne		4	60	
BERGERAC Jules Ferry		4,3	64,3	

Déniv. 722 m Niv.2 Open runner 18057409

UNION CYCLOTOURISTE BERGERACOISE

Localité	Route	Km Partiel	Km Total	Observations
BERGERAC Jules Ferry	D 32	0	0	
La Madeleine	D 936 E1	2	2	
Carrefour D 936 E1 / D 19	D 19	1	3	
Carrefour D 19 / D37		1,7	4,7	Direction Cours de Pile
Cours de Pile		3	7,7	
Varennnes		11,3	19	
Couze-et-St Front		2,7	21,7	Prudence piste cyclable en face
Lalinde		3,9	25,6	à gauche
Pressignac-Vicq		7,1	32,7	à droite passage devant l'église
Vicq		2,4	35,1	à droite
Carrefour D 8		0,7	35,8	à gauche direction St Foy de Longas
St Foy de Longas	D 32	3,6	39,4	à gauche
Liorac-sur-Louyre		9,2	48,6	
Rond Point		10,8	59,4	
BERGERAC Jules Ferry		5,1	64,5	

Déniv. 500 m Niv.2 Open runner 18057445

UNION CYCLOTOURISTE BERGERACOISE

Localité	Route	Km Partiel	Km Total	Observations
BERGERAC Jules Ferry	D 32	0	0	
Vers la gare		0,3	0,3	
Après passage à niveau		0,9	1,2	à droite
Vers Pécharmant		2,1	3,3	à gauche
Vers Pécharmant		0,5	3,8	à droite
Passage sur N 21	D 32	3	6,8	
Liorac-sur-Louyre		9	15,8	Prudence piste cyclable en face
St Foy de Longas	D 8	10	25,8	à gauche
St Laurent des Batons	C 302	5,2	31	à gauche vers St Maurice
Clermont de Beauregard (près de)	D 21	8,4	39,4	à gauche
Lamonzie-Montastruc	D 21 E1	8,1	47,5	
Rond Point N 21		4,1	51,6	Vers Lembras
Rond Point D 936 E1		4,1	55,7	Vers parc de Pombonne
La Catte		1,8	57,5	
BERGERAC Jules Ferry		2,3	59,8	

Déniv. 535 m Niv.2 Open runner 20413831

UNION CYCLOTOURISTE BERGERACOISE

Localité	Route	Km Partiel	Km Total	Observations
BERGERAC Jules Ferry	D 709 E4	0	0	
Avant Passage à Niveau		0,3	0,3	à gauche rue Ernest Renan
a droite passage à niveau	D 34	1,5	1,8	à droite
Rd Point D 709	D 13	0,4	2,2	à droite direction Montpon
Peymilou		5	7,2	
Fraysse		11,2	18,4	à gauche
Carrefour D 20	D 20	2,6	21	
Le Fleix	D 32	7,5	28,5	à gauche vers Barrat
La Raufie		4,3	32,8	à gauche après pont
Carrefour à gauche		3,2	36	Rt de Metadier
Gounaud, Recur, Prigonrieux		7,3	43,3	
Sidaval		0	43,3	
Carrefour D 709		3,3	46,6	Vers parc de Pombonne
Rond Point	D 34	1,4	48	à droite
BERGERAC Jules Ferry		2,9	50,9	

Déniv. 360 m Niv.2 Open runner 20413888

UNION CYCLOTOURISTE BERGERACOISE

Localité	Route	Km Partiel	Km Total	Observations
BERGERAC Jules Ferry		0	0	
Pont Pimon	D 936	1,5	1,5	à gauche
Carrefour d 19	D 19	1,6	3,1	à gauche
St-Aubin-de-Lanquais		10,3	13,4	à droite direction Montpon
Faux en Périgord	D 22	3,8	17,2	à gauche
Carrefour D 22	VO	3,1	20,3	à droite direction Monmadalès
Monmadalès		1,7	22	
Carrefour D 21		0,3	22,3	à gauche
Issigeac	D 14	3,7	26	
Carrefour D 14		2	28	à gauche vers Monsaguel
Après Monsaguel		1	29	à droite vers Bouniagues
Bouniagues	N 21	5	34	Carrefour N 21 à droite
Carrefour N 21 / C2	C 2	0,7	34,7	Vers Monbazillac
Monbazillac	D 13	4,9	39,6	à droite
BERGERAC Jules Ferry		8	47,6	

Déniv. 360 m Niv.2 Open runner 20414537

UNION CYCLOTOURISTE BERGERACOISE

Localité	Route	Km Partiel	Km Total	Observations
BERGERAC Jules Ferry		0	0	
Vieux Pont		1	1	à gauche
Rond Point Decathlon		2,5	3,5	
La Foncalpre		1,3	4,8	à droite
St Laurent des Vignes		1,5	6,3	à gauche
Carrefour D 14		0,6	6,9	à droite
La Ferrière	D 15	8,1	15	à gauche
Cunèges		0,3	15,3	
Sigoulès et Flaageac		7,7	23	
Carrefour D 15/ D 933		2,3	25,3	Prudence
Flaageac		1	26,3	à droite vers Bridoire
Bridoire		2,4	28,7	à droite
Carrefour D 107	D 107	1,3	30	à gauche
Monbazillac	D 13	5,7	35,7	à droite
BERGERAC Jules Ferry		8,5	44,2	

Déniv. 410 m Niv.2 Open runner 20414566

UNION CYCLOTOURISTE BERGERACOISE

Localité	Route	Km Partiel	Km Total	Observations
BERGERAC Jules Ferry	D 34	0	0	
Rond Point D 34/ D 709		3,4	3,4	à gauche
Vers Sivadal		1,1	4,5	
Prigonrieux		3,3	7,8	
Recur droite gauche D 4	D 4	2,6	10,4	
Bourg d'Abren	D 32	2,7	13,1	
Les Féroux		1,5	14,6	à droite
Barrat, Le Fleix	D 130	6,2	20,8	à gauche vers St Foy
St-Foy-la-Grande	D 18	6,2	27	
St-Philippe-du-Seignal	"	3	30	à droite vers Razac, Eymet
Couture	"	8,8	38,8	
Carrefour D 18/ D 16	D 16	1,7	40,5	à gauche
Monestier, Cunèges			40,5	
Carrefour D16 / D 16E1	D16 E1	9,6	50,1	à droite
Carrefour D16 E1 / D 17	D 17	1,2	51,3	à gauche
Carrefour D17 / VO	VO	1,3	52,6	Vers Belingard
Carrefour VO / D 14		2,4	55	à droite
Carrefour D 14		3,3	58,3	Vers La Focalpre
La Foncalpre		1,2	59,5	
Carrefour Décathlon		1,3	60,8	
BERGERAC Jules Ferry		3,8	64,6	

Déniv. 410 m Niv.2 Open runner 20414609

UNION CYCLOTOURISTE BERGERACOISE

Localité	Route	Km Partiel	Km Total	Observations
BERGERAC Jules Ferry	D 32	0	0	
Franchemont		3,3	3,3	à droite
Piste cyclable le long de la 709		1,3	4,6	
Rond Point D936	D936	1	5,6	à gauche
Castang		0,5	6,1	à gauche vers Le Monteil
Le Monteil	D 16	2,5	8,6	
Carrefour à gauche		4,5	13,1	Direction Pomport
Pomport		1,9	15	
Sigoulés		3	18	
Mescoules, rue du lavoir		2	20	à droite
St-Julien-d'Eymet		3,2	23,2	Après l'église à droite dirc.Singlerac
St Capraise d'Eymet	C5	5,7	28,9	vers Bouniague
Carrefour à gauche		6,7	35,6	à gauche
Ribagnac		2,4	38	
Labadie		3	41	à gauche
Monbazillac		2,2	43,2	
Vieux Pont		6,3	49,5	
BERGERAC Jules Ferry		1,3	50,8	

Déniv. 560 m Niv.2 Open runner 20486079